



## So erreichen Sie uns



Burgruine Naumburg

### Die VITALTOUREN

Die Region rund um das Kirner Land eignet sich hervorragend für sportliche Aktivitäten in der Natur. Die in den letzten Jahren entstandenen Premiumwanderwege, die sogenannten „VITALTOUREN“, im Bereich des Soonwaldsteiges laden begeisterte Wanderer zu abwechslungsreichen Tageswandertouren ein.

Die VITALTOUR Bärenroute gehört neben der VITALTOUR Felsengarten in Simmertal und der VITALTOUR Wildgrafenweg in Hochstetten-Dhaun zu einer der drei VITALTOUREN in der Verbandsgemeinde Kirn-Land.

Neben den Premiumwanderwegen gibt es eine Vielzahl erlebnisreicher Wanderwege und den Nordic-Walking Park „Mittlere Nahe“. Dieser umfasst 11 Rundkurse. Die 6 km lange „Naumburg-Route“ (Nr. 7) hat ihren Start- und Zielpunkt an der Burgruine Naumburg.

### Anreise

#### Mit dem Auto:

A61 Ausfahrt Bad Kreuznach; Richtung B41 Idar-Oberstein; Ausfahrt Bärenbach; K73 bis Ortseingang Bärenbach; links Wanderparkplatz oder A62 Ausf. Birkenfeld; B41 Richtung Idar-Oberstein/Bad Kreuznach Ausfahrt Bärenbach; K73 bis Ortseingang; li. Wanderparkplatz


#### Mit Bus & Bahn:

Bahnhof Kirn; weiter Mo-Sa mit Bus 362 bis Haltestelle Bärenbach Abzweigung oder bis Bahnhof Kirn-Sulzbach (ca. 1,7 km Fußweg)  
Fahrpläne: [www.rnn.info](http://www.rnn.info)

**Start/Ziel/Parken SP:** Wanderparkplatz Ortseingang/B41  
Länge der Bärenroute: ca. 13 km (Gehzeit ca. 4-5 Std.)  
Profil: einfach-mittelschwer; einige An-/Abstiege  
Empfehlung: festes Schuhwerk; Rucksackverpflegung  
Saison: ganzjährig; empfohlen April-November  
Start/Ziel GPS-Daten: 49°45'5.94" N 7°25'51.28" O

### Touristinformation Kirn-Land

VG Kirn-Land - Bahnhofstraße 31 - 55606 Kirn - +49(0)6752 13831  
info-hsb@kirn-land.de - [www.kirn-land.de](http://www.kirn-land.de) - [www.hunsrueck-naheland.de](http://www.hunsrueck-naheland.de)



## VITALTOUR Bärenroute




Premiumwandern  
im Naheland







VITAL TOUR  
Bärenroute



Die Bärenroute, ein Premiumweg ausgezeichnet mit dem Deutschen Wandersiegel, erschließt unterschiedliche Landschaftsbereiche im Nahetal und den Ausläufern des Nordpfälzer Berglandes.



### Auf einen Blick

- 1 Burgruine Naumburg
  - 2 Dietersfels
  - 3 Römerstraße
  - 4 Donnersbergblick
  - 5 Schlossbergquelle
  - 6 Panoramaweg
  - 7 Schinderhannes-Hütte
  - 8 Naturdenkmal Hachenfels
- Anfahrpunkte Rettungs-Kfz  
797 6210-xxx

### Wegbeschreibung

Vom Startpunkt aus führt die Tour, vorbei an einem ehemaligen Steinbruch, zur Burgruine Naumburg 1, dem Wahrzeichen von Bärenbach. Dort lädt ein Burgplatz mit Aussichtsturm und reizvollen Blicken über die Region zum Verweilen ein. Nach dem Abstieg ins wildromantische Nahetal geht es vorbei am sagenumwobenen Dietersfels 2 hinauf zur alten Römerstraße 3, von wo aus man eine eindrucksvolle Fernsicht hat. Danach gelangt man zum südlichsten Punkt der Tour, wo ein Aussichtspunkt einen weit-schweifenden Blick zum Donnersberg freigibt 4.

Es folgt ein Abstieg nach Westen, vorbei an Streuobstwiesen und Waldrandidylle. Der Weg führt nun mit Blick auf die Naumburg zur Schlossbergquelle 5 und weiter über ehemalige Weinberge in Steilhanglage mit wunderschönen Panoramablicken 6.

Im Ort Bärenbach führt der Weg vorbei an Kulturdenkmälern wie der Evangelischen Kirche oder dem im 17. Jahrhundert erbauten Fachwerkhaus und stößt etwas außerhalb auf die Schinderhannes-hütte 7.

Der Weg führt nun weiter über den Nahe-Hangwald zum Naturdenkmal Hachenfels 8 mit seiner Fels- und Magerrasenflora und weitreichenden Blicken ins Nahetal. Als nächstes folgt der kleine Hachenfels, der mit seinen Aussichten dem großen Hachenfels in nichts nachsteht.

Über einen gewundenen Waldpfad und eine Holzbrücke über den Bärenbach gelangen wir nun zum Ausgangspunkt zurück.



### Einkehrmöglichkeit

Achat Doppelschleife „Edendell“  
~ 500 m vom Wanderparkplatz an der Nahe  
Öffnungszeiten: nur Sa/So und an Feiertagen  
01.05. bis 03.10. - 11:00 bis 18:00 Uhr  
[www.Achatschleife.de](http://www.Achatschleife.de)  
06784 9822244 oder 0151 12930669

## Wegeskizze Bärenroute

